

FASERING

→ FASE 1:

In de eerste fase worden aanpassingswerken op de omleidingswegen uitgevoerd. Deze fase is opgedeeld in twee deelfasen.

In fase 1A wordt ter hoogte van de brug over de E17 in de Beverenstraat een fietspad aangelegd aan beide kanten van de rijbaan, zowel langs de zijde van Kruibeke als van Beveren.

Hinder: Er blijft één rijstrook beschikbaar voor doorgaand verkeer. Voor een vlotte passage zal met tijdelijke verkeerslichten worden gewerkt.

In fase 1B wordt gewerkt aan de verbreding van de Heirbaan, tussen de kruising met de Galgenstraat en de Hogenakkerhoekstraat.

Hinder: Tijdens de werken wordt het deel van de Heirbaan binnen de werkzone volledig afgesloten voor alle verkeer.

→ FASE 2:

Tijdens fase 2 wordt een pompstation aan de Warandestraat gebouwd.

→ FASE 3:

Vanaf deze fase wordt de Burchtstraat effectief onderbroken. In fase 3 voert de aannemer rioleringswerken uit van de Warandestraat tot de Watermolenstraat. Er wordt een koker vervangen en het kruispunt met de Watermolenstraat zal ook worden aangepakt.

→ FASE 4:

Daarna volgt fase 4 die ook weer opgesplitst is in twee deelfasen. Fase 4A omvat de rioleringswerken vanaf de Watermolenstraat tot en met het kruispunt Stuer, fase 4B loopt van de Burchtstraat/Warandestraat tot en met huisnummer 14A.

→ FASE 5:

In fase 5 worden de rioleringswerken verder uitgevoerd in de Burchtstraat, tussen het kruispunt Stuer en het bedrijf Argex.

→ FASE 6:

In fase 6 tenslotte zal de riolering gerenoveerd worden vanaf huisnummer 50 tot de Scheldelei.



→ TIMING EN FASERING

FASE	PLAATS & OMGEVING WERKEN	TIMING
1	Inrichting omleidingswegen 1A: Beverenstraat ter hoogte van brug E17 1B: Heirbaan tussen kruising met Galgenstraat en Hogenakkerhoekstraat	25 maart – eind april 2019
2	Pompstation Warandestraat	april/mei 2019 – juli 2019
3	Warandestraat tot Watermolenstraat	juni-juli 2019
4	Burchtstraat / Watermolenstraat / Warandestraat 4A: Watermolenstraat tem kruispunt "Stuer" 4B: Burchtstraat/Warandestraat tem huisnummer 14A	augustus-oktober 2019
5	Burchtstraat tussen kruispunt Stuer tem Argex	oktober-december 2019
6	Burchtstraat thv huisnr. 50 tot Scheldelei	december 2019

→ CONTACTCENTER

03 450 45 45 | contact@aquafin.be

Voor al uw vragen over werken of onze infrastructuur, kan u op weekdays van 8 tot 19u terecht bij het contactcenter. Onze medewerkers helpen u graag verder. U kan ook gebruik maken van het contactformulier op www.aquafin.be.

→ NOODNUMMER

Bij noodgevallen kan u buiten de werkuren en in het weekend terecht op het gratis noodnummer **0800 16 603**.

→ CONTACTPERSONEN PROJECT PARTNERS

- **Gemeente Kruibeke:** Technische dienst, 03 740 02 36, td@kruibeke.be
- **Aquafin:** Aart Luyten - aart.luyten@aquafin.be
- **Werfleiders aannemer BESIX:** William Coomans en Mark De Wachter: 03 870 79 70

Wegenis- en rioleringswerken "AANSLUITING STERHOEK" - BURCHTSTRAAT

Maart-december 2019



vu.: Dimitri Van Laere, O.L.Vrouwplein 18-20, 9150 Kruibeke



"AANSLUITING STERHOEK" - BURCHTSTRAAT

Beste buurtbewoner,

Drie partners slaan de handen in elkaar voor ingrijpende werken aan de gewestweg N419 - Burchtstraat: de gemeente Kruibeke, Aquafin en het Agentschap Wegen en Verkeer.

Er wordt rioleringsinfrastructuur aangelegd en de betonnen rijplaten in het wegdek worden vervangen door een asfaltlaag. Dankzij deze werken zal het afvalwater van ongeveer 50 inwoners en 19 bedrijven langs de Burchtstraat worden verzameld op één centraal punt: het afvalwater-pompstation op het kruispunt Warandestraat-Burchtstraat. Van daaruit wordt het afvalwater naar de bestaande riolering gepompt en komt het dus niet langer in de natuur terecht. Elke partner neemt zijn deel van dit project ter harte:

Aquafin

- Aanleg afvalwaterriolering
- Bouw pompstation en persleiding
- Renovatie van de riolering
- Verbreden van de Heirbaan tussen Galgenstraat en Hogenakkerhoekstraat voor aanleg tijdelijk fietspad Heirbaan

Gemeente Kruibeke

- Aanleg ontbrekend stukje fietspad tussen Beverenstraat en viaduct E17
- Nieuwe fietspaden Beverenstraat en Kruibekesteenweg
- Installatie regelbare schuif voor de waterregeling van de Watermolenbeek

Gemeente Beveren

- Aanleg ontbrekend stukje fietspad tussen viaduct E17 en Kruibekesteenweg

Agentschap Wegen en Verkeer

- Aanleg nieuwe rijbaanverharding in asfalt
- Vervangen van 3 kokers onder de rijbaan
- Aanbrengen nieuwe wegmarkeringen

Om de hinder tot een minimum te beperken, worden de werken gefaseerd uitgevoerd. In totaal zijn er 6 fases. De aannemer beschikt over 155 werkdagen om het project af te werken. De uiteindelijke uitvoeringstermijn is afhankelijk van o.a. weerverlet, vakantieperiodes en eventuele onvoorziene omstandigheden. De werken starten op 18 maart 2019 en zullen eind december 2019 afgerond worden.



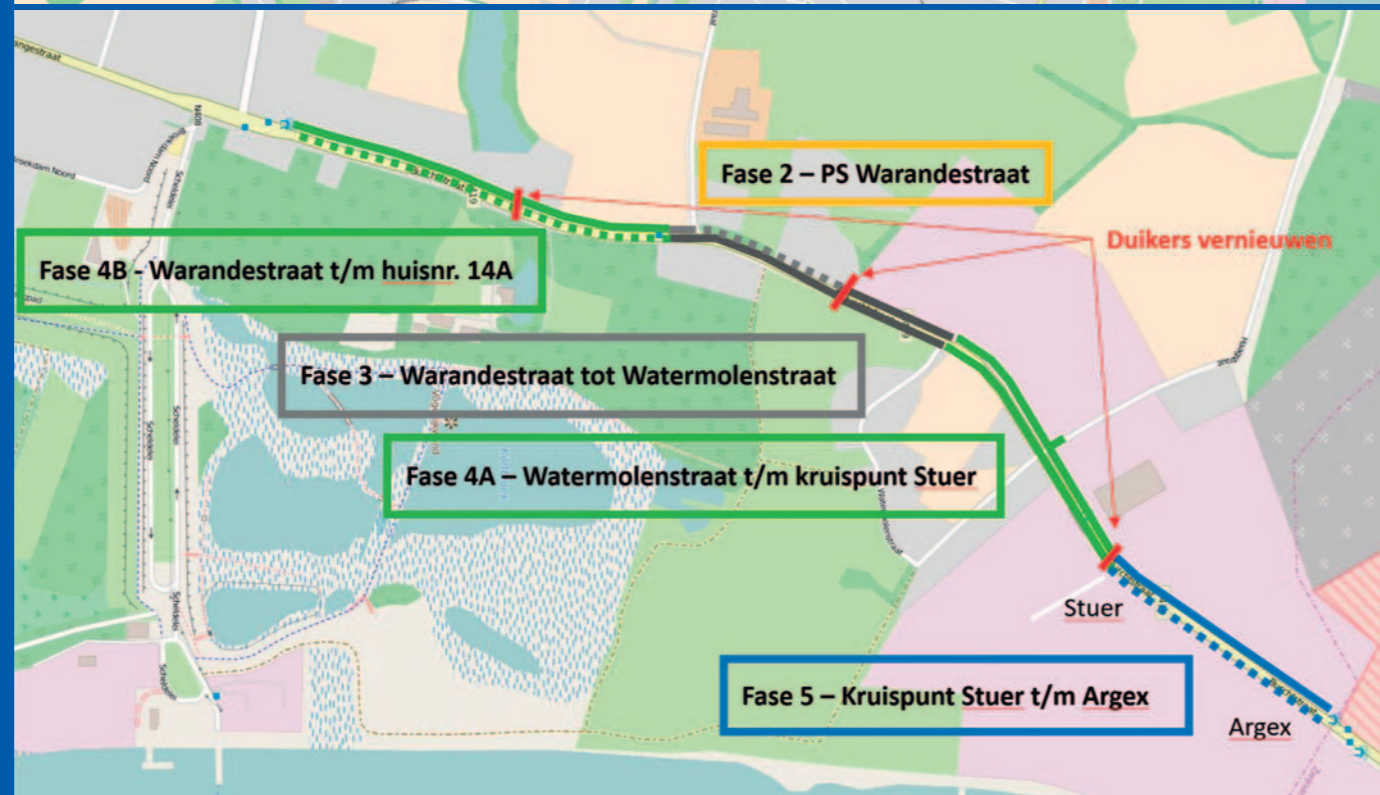
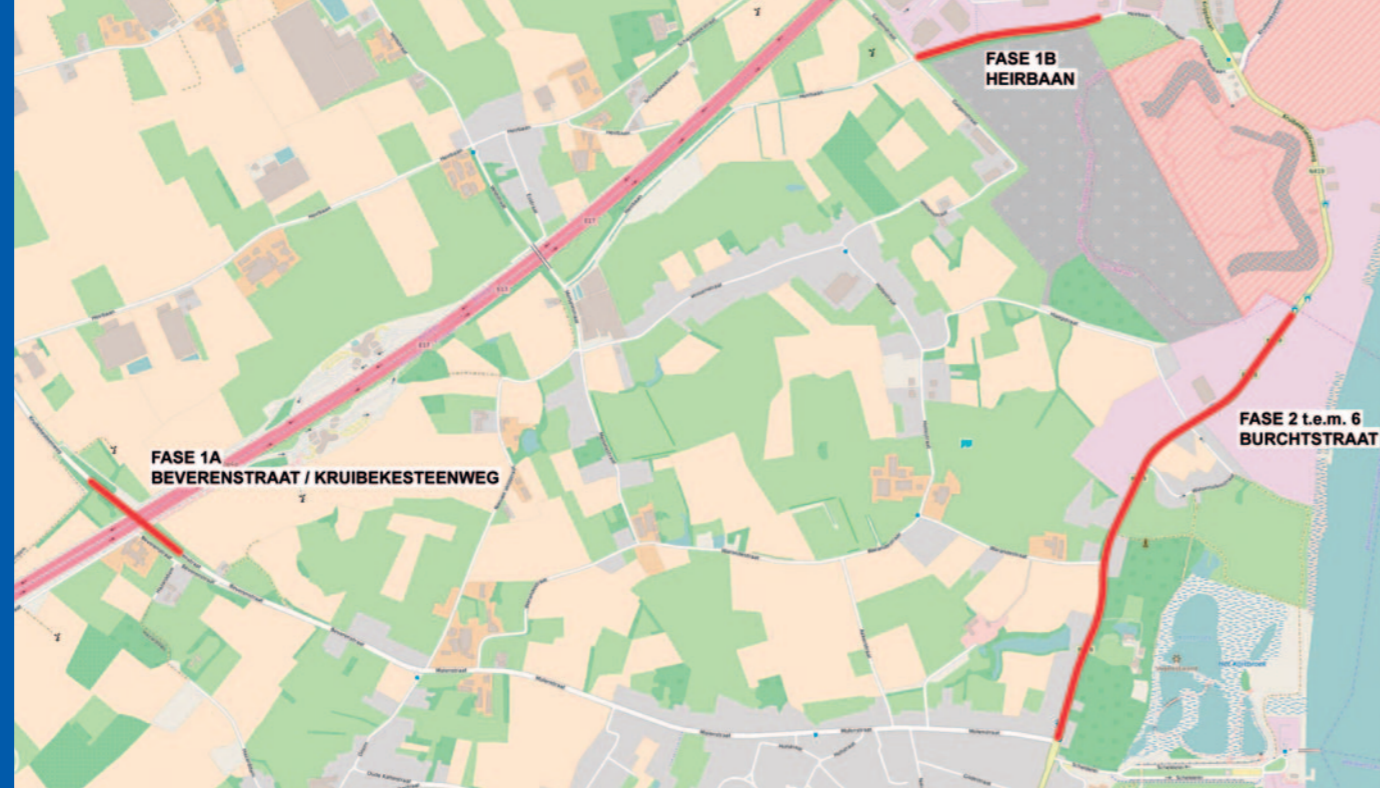
VEILIGHEID

Veiligheid is een absolute topprioriteit. Er werd dan ook een veiligheidsplan opgesteld, dat zal opgevolgd worden door de aannemer, zijn preventiedienst, de opdrachtgever, het studie-bureau en de veiligheidscoördinator. Toch blijven er altijd risico's. Daarom geven we graag enkele tips mee om ongevallen te vermijden.

- Blijf uit de werfzone indien mogelijk.
- Moet je toch door de werfzone, zorg dan dat je steeds goed zichtbaar bent.
 - Verhoog je zichtbaarheid door een fluovestje te dragen
 - Maak oogcontact bij het naderen van zwaar werfverkeer, tractoren, vrachtwagens, walsen, mixers, ...
 - Passeer of sta nooit in dode hoeken van werfwagens
- Fietsers kunnen steeds door de werfzone en hoeven dus de omleiding niet te volgen, mits ze zich aan de veiligheidsregels houden.
- Respecteer signalisatie en afsluitingen.

BEREIKBAARHEID HANDELAARS

De handelaars in de werfzone blijven steeds zo goed als mogelijk bereikbaar dankzij de gefaseerde aanpak. Via borden zal duidelijk zichtbaar zijn welke handelaars via welke route bereikbaar zijn. De gemeente zal aan beide uiteinden van de werfzone (kruispunt N419/Molenstraat en kruispunt N419/Oude Heirbaan) een signalisatiebord plaatsen waarop staat of een zaak bereikbaar is via de omleiding of rechtstreeks via de Burchtstraat.



PRAKTISCH

→ GEMEENTELIJKE INFOKANALEN

Blijf je graag op de hoogte van de werken? Volg dan zeker de gemeentelijke infokanalen:

- Website: www.kruike.be/wegenwerken
- E-nieuwsbrief via www.kruike.be
- Facebookpagina: www.facebook.com/gemeentekruike
- Gemeenteberichten tweewekelijks in advertentieblad De Nieuwe Omroeper

→ OPENBAAR VERVOER

Voor gebruikers van De Lijn worden tijdelijke vervanghaltes voorzien tijdens fase 3 tot en met 6, aangeduid op de omleidingsplannen.

- Niet bediende haltes: Kruike Scheldelelei, Kruike Warandestraat, Kruike Watermolenstraat, Burcht Kruikeesteenweg
- Tijdelijke haltes: Kruike Molenstraat, Kruike Akkerstraat, Burcht Kruikeesteenweg

Voor gebruikers van DeWaterbus en de veerdienst van Kruike-Hoboken blijft de Scheldelelei steeds toegankelijk. Beide vervoersmiddelen over de Schelde vormen een goed alternatief richting Antwerpen.

→ HUISVUILOPHALING

Zolang de werken het toelaten kan je jouw huisvuil zoals altijd voor je huis aan de weg plaatsen. Vanaf het moment dat je zelf niet meer met de wagen tot aan jouw woning kan geraken, vragen we om je containers en zakken de dag voordien buiten te zetten zodat de aannemer ze kan verzamelen op de grens van de werken. Je mag deze taak steeds van de aannemer overnemen.

→ SCHADE

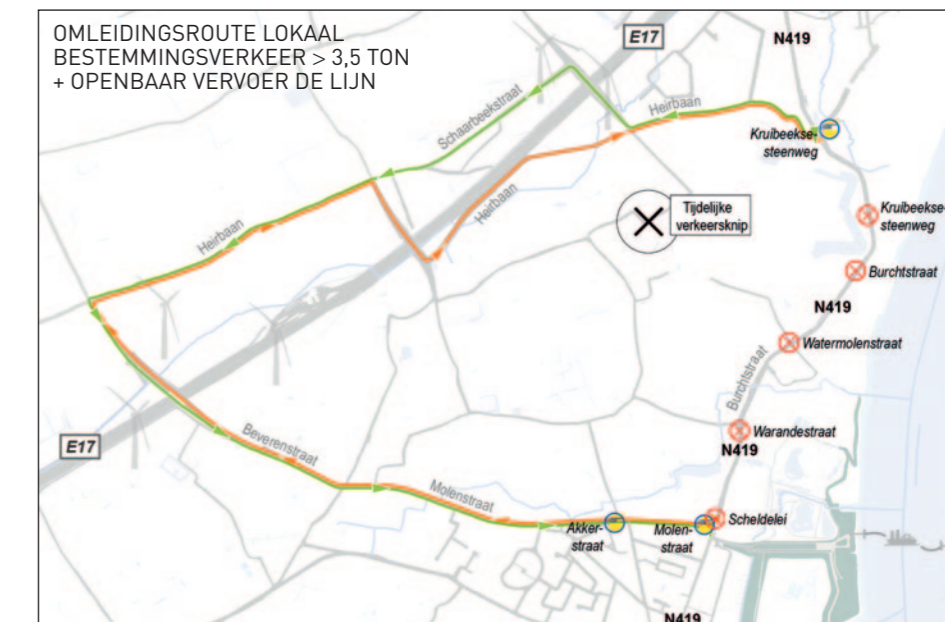
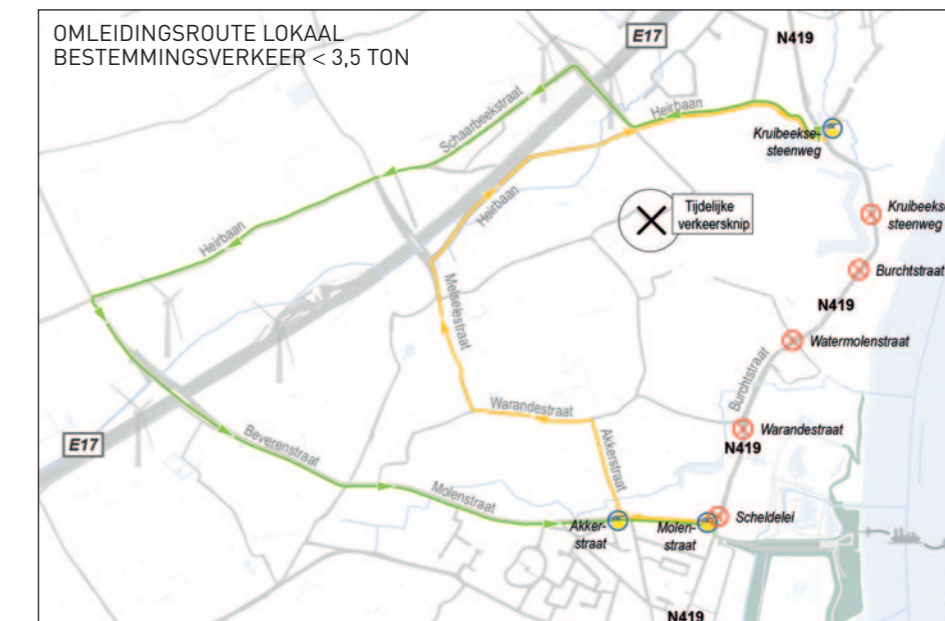
We hopen uiteraard dat het niet gebeurt, maar mocht je toch schade vaststellen door de werkzaamheden neem je het best zo vlug mogelijk contact op met Aquafin. Je kan hiervoor terecht bij het contactcenter van Aquafin op nummer **03 450 45 45** of via contact@aquafin.be

→ OMLEIDING

Je vindt de omleidingsplannen voor het lokaal bestemmingsverkeer op de rechterpagina of in detail op www.kruike.be. De omleiding is van kracht tijdens fase 3 tot en met fase 6.

Het doorgaand verkeer wordt omgeleid via de E17.

OMLEIDING VAN TOEPASSING TIJDENS FASE 3 TOT EN MET FASE 6



- RICHTING ZWIJNDRECHT
- RICHTING KRUIKE CENTRUM
- ⊗ WEGGEVALLEN HALTES DE LIJN
- ⊗ VERVANGHALTES DE LIJN